



ACTA: Numero 4
AÑO: 2013

ACTA DE LA TERCERA REUNION DE TRABAJO DEL PLENO DEL COMITÉ DE PLANEACION PARA EL DESARROLLO MUNICIPAL DE PUERTO VALLARTA, JALISCO 2012-2015.

Con fundamento en lo dispuesto por el artículo 41, 42 y 43 de la Ley De Planeación Para El Estado De Jalisco y Sus Municipios, se reunieron los integrantes del pleno del Comité De Planeación Para El Desarrollo Municipal De Puerto Vallarta Jalisco, siendo las 13:30 horas del día 12 de Noviembre del 2013, reunidos en el lugar que ocupa la Sala De Juntas De la Unidad Municipal Administrativa (UMA) del H. Ayuntamiento Constitucional de Puerto Vallarta, Jalisco, ubicada en el tercer nivel de la calle Mexquite numero 604, en la Colonia Fraccionamiento Los Portales, de esta ciudad portuaria, estando presentes, los regidores que presiden las comisiones edilicias con funciones de planeación, los funcionarios de las Dependencias de la Administración Municipal con funciones de planeación que operan en este municipio, representantes de las Dependencias Estatales con funciones de planeación que operan en el municipio, representantes de los órganos del sector privado en el municipio representantes de consejos y juntas que promueven la participación social y que por ordenamiento legal existen en el municipio y representantes del sector social; con la finalidad de desahogar la tercera reunión de trabajo de dicho comité en la cual se trataron asuntos relacionados con el segundo paquete de obras a ejecutarse con los recursos Federalizados del Ramo 33 dentro del Fondo De Aportaciones Para La Infraestructura Social Municipal (Fondo III) ejercicio 2012 sujetos a la siguiente:

ORDEN DEL DIA

1. Bienvenida por el L.E.I. Diego Franco Jiménez Coordinador General del Comité de Planeación para el Desarrollo Municipal (COPLADEMUN) en representación del Lic. Ramón Demetrio Guerrero Martínez Presidente Municipal y Presidente del Comité.
2. Lista de asistencia y verificación de quórum legal.
3. Aprobación del orden del día.
4. Aprobación del acta de la segunda reunión de trabajo del (COPLADEMUN), de fecha 23 de Septiembre del presente año, validando su orden del día y los acuerdos tomados.
5. Presentación para su aprobación de nuevos integrantes del Comité de Planeación Para El Desarrollo Municipal.
6. Propuesta del Programa de Inversión de los Recursos Federalizados del Ramo 33 dentro del Fondo de Aportaciones para la Infraestructura Social Municipal (Fondo III), remanente ejercicio 2012.
7. Aprobación del programa de inversión de los Recursos Federalizados del Ramo 33 dentro del Fondo de Aportaciones para la Infraestructura Social Municipal (Fondo III), remanente ejercicio 2012.



8. Asuntos Generales.
9. Clausura del Evento.

1. El L.E.I. Diego Franco Jiménez, en su carácter de Coordinador General del Comité de Planeación para el desarrollo Municipal y en representación del Presidente Municipal del municipio de Puerto Vallarta Jalisco y con fundamento en el Artículo 36 del Reglamento de la Ley De Planeación Del Estado De Jalisco y sus Municipios, da la Bienvenida a los integrantes del COPLADEMUN, agradeciendo su puntual asistencia y por haber aceptado estar en la reunión con la convocatoria previa que se les realizó, dando cumplimiento al artículo 42 Del Reglamento de Planeación Del Estado De Jalisco y Sus Municipios, de igual manera comenta la importancia y objetivos de la reunión, donde manifiesta que esta debe de ser una instancia permanente cercana al ciudadano y de consulta, donde los ciudadanos deben de tomar también parte en las decisiones del Gobierno Municipal, para el desarrollo de Puerto Vallarta Jalisco, donde se le debe de dar prioridad a las colonias con extrema pobreza y mayor rezago social pues es fundamental tener un esfuerzo compartido ciudadanos y gobierno, comento que la Ley De Planeación Del Estado De Jalisco y Sus Municipios, así como su reglamento obliga a los ayuntamientos a realizar sesiones de COPLADEMUN, donde se deben priorizar obras para el municipio.

2. Enseguida se da el uso de la voz al L.C.P. José Luis García Joya coordinador del Equipo Técnico del Comité de Planeación Para El Desarrollo Municipal (COPLADEMUN), quien toma lista de asistencia y verifica que en base al artículo 41 del Reglamento De La Ley De Planeación del Estado De Jalisco y Sus Municipios se cuenta con quórum legal para llevar a cabo la tercera sesión de trabajo del pleno del Comité De Planeación Para El Desarrollo Municipal en virtud de contar con la asistencia de 44 miembros presentes.

3. Haciendo uso de la voz nuevamente el L.C.P. José Luis García Joya coordinador del Equipo Técnico del Comité, solicita al pleno del Comité De Planeación Para El Desarrollo Municipal, tengan a bien aprobar la orden del día y esta es aprobada por unanimidad de votos de los miembros presentes.

4. Continuando con la sesión el L.C.P. José Luis García Joya, somete a consideración de todos los miembros presentes de dicho comité, la aprobación del acta de la segunda reunión de trabajo del (COPLADEMUN), de fecha 23 de Septiembre del presente año 2013, validando su orden del día y los acuerdos tomados y se acepta lo antes mencionado por unanimidad.

5. Posteriormente y continuando con el uso de la voz el L.C.P. José Luis García Joya, da a conocer los nuevos miembros del Comité, informando que se integra el LIC. José Fernando Flores Sosa Coordinador de Gestión Regional SEPAF/SUBSEPLAN en sustitución del LIC. Alejandro Ramírez Cardona, de igual manera el Sr. Samuel Aguilar Fletes Presidente del Ejido Puerto Vallarta, en lugar del C. Luis Grano Santana, por lo que una vez mencionado lo anterior el L.C.P. José Luis García Joya somete a consideración y votación del Pleno se apruebe el que se integren al COPLADEMUN los antes mencionados y se aceptan las modificaciones por unanimidad de votos de los miembros presentes.



6. Enseguida, se da el uso de la voz al Lic. Emilio Villaseñor González, quien presenta de forma grafica la propuesta de cada una de las 48 obras del programa de inversión de los Recursos Federalizados del Ramo 33 dentro del Fondo de Aportaciones para la Infraestructura Social Municipal Fondo III remanente ejercicio 2012.

7.- Una vez realizada la presentación toma el uso de la voz el L.C.P. José Luis García Joya coordinador del Equipo Técnico del Comité de Planeación Para El Desarrollo Municipal (COPLADEMUN), quien solicita al pleno del Comité, se apruebe dicha propuesta la cual según el Listado anexo contiene el costo de cada obra, su ubicación, metas, beneficiarios y la cantidad total que asciende a \$15'354,896.53 (Quince Millones Trescientos Cincuenta y Cuatro Mil Ochocientos Noventa y Seis Pesos .53/100 M.N.) propuesta aceptada por mayoría calificada con un voto en contra de la C. Elsa Noemí Ruiz Bernal en calidad de Director Ejecutivo del Sector 16

NO. DE OBRA	NOMBRE DE LA OBRA	COLONIA	LOCALIDAD	SECTOR	MUNICIPAL FID 2012	METAS		
						U.M	CANT.	POBLACION BENEF.
1457038313033	Suelo Cemento en la Calle Prolongacion Pino entronque a la Carretera	Nuevo Ranchito	Las Palmas	2	107,544.00	M2	800	200
1467038313034	Suelo Cemento en la Calle Cedro de la Carretera 100 ML al Frente	Lomas del Valle	Las Palmas	2	107,544.00	M2	800	600
1457038313035	Suelo Cemento en la Calle Higuera de la Carretera 100 ML al Frente	Lomas del Valle	Las Palmas	2	107,544.00	M2	800	600
1457038313036	Suelo Cemento en la Calle Jacarandas de la Carretera Las Palmas hasta Robles, entre Higuera y Arrayan	Lomas del Valle	Las Palmas	3	107,544.00	M2	800	600
1457038313037	Suelo Cemento en Calle Miramar, de Carretera Las Palmas a Gaviotas, 20 ML	Rancho Nacar	Las Palmas	3	21,508.80	M2	160	100
1467028313038	Suelo Cemento en Calle Clavel, de Carretera Las Palmas a Azucena Completa	Las Flores	Ixtapa	3	221,540.64	M2	1,648	500
1467028313039	Suelo Cemento en Calle Gardenia, de Carretera Las Palmas a Vicente Guerrero	Las Flores	Ixtapa	3	193,579.20	M2	1,440	500
1467028313040	Suelo Cemento en Calle Santo Domingo, desde Santo Domingo a Francisco Villa, Vicente Guerrero y Aldama	Palmar de Ixtapa	Ixtapa	3	233,370.48	M2	1,736	300
1467028313041	Suelo Cemento en Calle Francisco I. Madero, entre Mirador y Monte Nayarit	Los Llanos	Ixtapa	5	268,860.00	M2	2,000	500
1467028313042	Suelo Cemento en Calle Agustín Flores, desde Agustín Flores y Juárez hasta Pedro Moreno	Centro Ixtapa	Ixtapa	5	322,632.00	M2	2,400	500
1467028313043	Suelo Cemento en Calle Simón Andrade hasta Federación	Villas Universidad	Ixtapa	5	376,404.00	M2	2,800	1500
1467031313044	Suelo Cemento en Calle Joaquín Amaro desde Carretera Tepic hasta Aquiles Serdan	Las Juntas	Las Juntas	7	613,000.80	M2	4,560	1000
					2,681,071.92			

Handwritten notes and signatures on the left margin, including 'José Albino' and various initials.

Handwritten notes and signatures on the right margin, including 'Noemí Ruiz Bernal' and other names.



NO. DE OBRA	NOMBRE DE LA OBRA	COLONIA	LOCALIDAD	SECTOR	MUNICIPAL FII 2012	METAS		
						U.M.	CANT.	POBLACION
								BENEF.
1467001313045	Suelo Cemento en Calle Camino al Machete, desde Camino el Machete hasta Tejocote	10 de Mayo		6	236,596.80	M2	1,760	100
1467001313046	Suelo Cemento en Calle Halcones, desde Federación y Paloma hasta Águila	Campestre Las Cañadas	El Pitillal	8	215,088.00	M2	1,600	200
1467001313047	Suelo Cemento en Calle Patos desde Pájaro Carpintero hasta Patos	Campestre Las Cañadas	El Pitillal	8	215,088.00	M2	1,600	500
1467001313048	Suelo Cemento en Calle Tabasco, desde Tamaulipas hasta Sinaloa	Mojoneras	Puerto Vallarta	8	247,351.20	M2	1,840	500
1467001313049	Pavimento en Concreto Hidraulico en la Calle Simon Andrade	Tamarindos	Ixtapa	4	2,240,638.32	M2	2,170	1500
1467001313050	Suelo Cemento en Calle Ixtlaxihuatl desde Ixtlaxihuatl hasta Caucaso, Huascaran, Pico de Orizaba	Lomas de San Nicolas	El Pitillal	10	1,290,528.00	M2	9,600	500
1467001313051	Suelo Cemento en Calle Heberto Castillo desde 16 de Septiembre a 10 de Mayo	Progreso	El Pitillal	11	129,052.80	M2	960	250
1467001313052	Suelo Cemento en Calle Sin Nombre desde 10 de Mayo a Heberto Castillo	Progreso	El Pitillal	11	135,505.44	M2	1,008	250
1467001313053	Suelo Cemento en Calle 10 de Mayo desde 10 de Mayo hasta 6 de Enero	12 de Octubre	El Pitillal	11	221,540.64	M2	1,648	300
1467001313054	Suelo Cemento en Calle Diamante, entre Victor Iturbe, Agua Marina hasta Alejandrina y Diamante	Joyas del Pedregal	El Pitillal	12	376,404.00	M2	2,800	500
1467001313055	Suelo Cemento en Calle Ramón Corona, desde Resplandor a Medellín	Vista Hermosa	El Pitillal	13	613,000.80	M2	4,560	1000
					5,920,794.00			

103: Hdbw

Handwritten marks and scribbles on the left margin.

Handwritten signatures and notes on the right margin.

Handwritten signatures and notes at the bottom of the page.



NO. DE OBRA	NOMBRE DE LA OBRA	COLONIA	LOCALIDAD	SECTOR	MUNICIPAL FIII 2012	METAS		
						U.M.	CANT.	POBLACION
								BENEF.
1457001313056	Suelo Cemento en Calle Corea del Norte, desde Ramón Corona hasta Federalismo	Lomas del Coapinole	El Pitillal	13	387,158.40	M2	2,880	1000
1457001313057	Suelo Cemento en Calle Alameda, desde Francisco Villa hasta Argentina	Coapinole	El Pitillal	14	150,561.60	M2	1,120	500
1457001313058	Suelo Cemento en Calle Vicente Guerrero, desde 16 de Septiembre hasta Alameda	Coapinole	El Pitillal	14	290,368.80	M2	2,160	500
1457001313059	Suelo Cemento en Calle Inés Meza, de Victor Iturbe hasta Ecuador	Lomas del Calvario I y II	El Pitillal	14	500,079.60	M2	3,720	1000
1457001313060	Suelo Cemento en Calle Higaldo, desde 24 de Junio hasta Inés Meza	Loma Bonita	El Pitillal	15	290,368.80	M2	2,160	500
1457001313061	Suelo Cemento en Calle Inés Meza, desde Higaldo hasta Exiquio Corona	Loma Bonita	El Pitillal	15	225,842.40	M2	1,680	500
1457001313062	Suelo Cemento en Calle 24 de Junio, desde Argentina a Cuahutemoc	Loma Bonita	El Pitillal	15	268,860.00	M2	2,000	300
1457001313063	Suelo Cemento en Calle 24 de Junio, desde Higaldo a Emiliano Zapata	Loma Bonita	El Pitillal	15	86,035.20	M2	640	300
1457001313064	Suelo Cemento Camino a Playa Grande, desde Insurgentes, Alameda y Camino a Playa Grande	San Esteban	El Pitillal	20	916,274.88	M2	6,816	800
1457001313065	Suelo Cemento en Calle 20 de Noviembre desde El Puente de 20 de Noviembre, hasta Japón y China	San Esteban	El Pitillal	20	96,789.60	M2	720	600
1457001313066	Suelo Cemento en Calle Javier Mina, desde Marcelino García Barragán hasta Gorrion	Los Sauces	Puerto Vallarta	22	262,407.36	M2	1,952	300
1457001313067	Suelo Cemento en Calle Los Pinos, desde Francisco Villa hasta Flamings	Los Sauces	Puerto Vallarta	22	118,298.40	M2	880	400

3,593,045.04

Agosto
 2012
 1
 2
 3
 4
 5
 6
 7
 8
 9
 10
 11
 12

1
 2
 3
 4
 5
 6
 7
 8
 9
 10
 11
 12
 13
 14
 15
 16
 17
 18
 19
 20
 21
 22
 23
 24
 25
 26
 27
 28
 29
 30
 31
 32
 33
 34
 35
 36
 37
 38
 39
 40
 41
 42
 43
 44
 45
 46
 47
 48
 49
 50
 51
 52
 53
 54
 55
 56
 57
 58
 59
 60
 61
 62
 63
 64
 65
 66
 67
 68
 69
 70
 71
 72
 73
 74
 75
 76
 77
 78
 79
 80
 81
 82
 83
 84
 85
 86
 87
 88
 89
 90
 91
 92
 93
 94
 95
 96
 97
 98
 99
 100



NO. DE OBRA	NOMBRE DE LA OBRA	COLONIA	LOCALIDAD	SECTOR	MUNICIPAL FIIJ 2012	METAS		
						U.M.	CANT.	POBLACION
								BENEF.
1467001313068	Suelo Cemento en Avenida Playa Grande, desde Olivo hasta Sauce	Primavera	Puerto Vallarta	23	53,772.00	M2	400	600
1467001313069	Suelo Cemento en Avenida Playa Grande, desde Playa Grande hasta Arroyo Seco	Primavera	Puerto Vallarta	23	322,632.00	M2	2,400	500
1467001313070	Suelo Cemento en Calle Carlos Bustamante desde Iturbide hasta Quintana Roo	Independencia II	Puerto Vallarta	23	537,720.00	M2	4,000	500
1467001313071	Suelo Cemento en Camino a Playa Grande	Cristobal Colon	Puerto Vallarta	23	322,632.00	M2	2,400	800
1467001313072	Suelo Cemento en Calle Azucena, Prol. Tampico desde Azucena, Violeta, Margaritas	Jardines	Puerto Vallarta	24	483,948.00	M2	3,600	800
1467001313073	Suelo Cemento desde Puerto Mazatlan a Puerto Veracruz en calle Puerto Angel	Ramblases	Puerto Vallarta	24	129,052.80	M2	960	150
1467001313074	Suelo Cemento en Calle Mareja, desde Bugambillas hasta Marejas donde esta la Iglesia	Bugambillas	Puerto Vallarta	25	311,877.60	M2	2,320	500
1467001313075	Suelo Cemento en Calles Rio Danubio y Rio de la Plata	Lopez Mateos	Puerto Vallarta	25	161,316.00	M2	1,200	800
1467001313076	Suelo Cemento en Calle Rio Tibet, desde Rio Panuco hasta Rio Grijalva	Agua Azul	Puerto Vallarta	25	215,088.00	M2	1,600	700
1467001313077	Suelo Cemento a un lado de Libramiento, desde Rio Danubio hasta Rio Colorado	Lopez Mateos	Puerto Vallarta	26	107,544.00	M2	800	700
1467001313078	Suelo Cemento en Calle Brasilia, subes por Guayabo y un Tramo de Brasilia	Gastronomicos	Puerto Vallarta	27	118,298.40	M2	880	300
1467001313079	Suelo Cemento en Calle Cuauhtemoc, desde Lucero hasta Cuauhtemoc	Caloso	Puerto Vallarta	27	139,807.20	M2	1,040	800
1467001313080	Gasto Indirecto		Puerto Vallarta		256,297.57			
					Techo Financiero Ejercicio 2012			
								15,354,896.58

Josi Adolfo

D.F.

1

[Handwritten signatures and notes on the right margin, including a large signature that appears to be 'Voteros RUC']



8.- En el tema de Asuntos Generales se concede la voz nuevamente al L.E.I. Diego Franco Jiménez, en su carácter de Coordinador General del Comité de Planeación para el desarrollo Municipal, quien da continuidad a la orden del día y solicita al Ing. Oscar Delgado Chávez Director General de Infraestructura y Servicios de una breve explicación técnica de dichas obras.

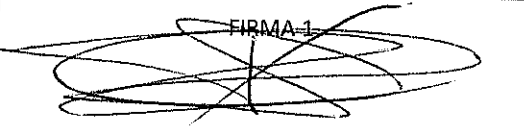
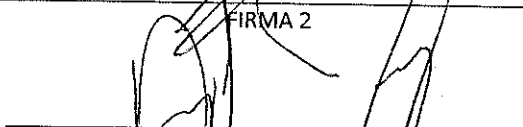
8.1 El Ing. Oscar Delgado Chávez explica brevemente los pasos a seguir y el tipo de material que será utilizado en la ejecución de las obras, así como la durabilidad de este tipo de construcción en Suelo Cemento, por lo tanto considera se esta dando un gran paso que vendrá a proporcionar un gran beneficio a la población que utilizara esta vías de acceso ya que este tipo de recursos va dirigido precisamente a combatir en primer término la pobreza extrema y el rezago social.



8.2 En seguida se da el uso de la voz al C. Francisco Javier Lozano del Real Coordinador General de Control y Seguimiento, quien agradece la participación de este Comité y da una felicitación por el trabajo realizado al L.E.I. Diego Franco Jiménez, Coordinador General del (COPLADEMUN) y hace extensiva la felicitación a todo el Equipo de Trabajo que forma parte de la Dirección General de Participación Ciudadana, de igual manera resalta el hecho de fomentar la participación democrática para realizar este tipo de obras que además es una obligación el trabajar conjuntamente con la ciudadanía.



8.3 A Continuación en la intervención del C. Víctor Paniagua Director de Sector Ejecutivo 12, invita a que al inicio de los trabajos de Suelo Cemento se considere la aplicación de un riego de sello de impregnación para que la obra sea más duradera.



Se anexa a la presente acta de la tercera reunión de trabajo del Comité de Planeación para el Desarrollo Municipal de esta municipalidad, el listado de firmas de los integrantes de dicho comité que en ella intervinieron.



Listado de firmas de miembros del pleno del COPLADEMUN, de la reunión del 12 de Noviembre del 2013.

FIRMA 1 	FIRMA 2 
LIC. RAMÓN DEMETRIO GUERRERO MARTÍNEZ PRESIDENTE	L.E.I DIEGO FRANCO JIMÉNEZ COORDINADOR GENERAL Y DIR. GRAL. DE PARTICIPACIÓN CIUDADANA

FIRMA 3 	FIRMA 4 
MTR. JOSÉ ANTONIO PINTO RODRÍGUEZ SECRETARIO GENERAL	C. JAVIER PELAYO MÉNDEZ REG. COMISIÓN DE SERVICIOS PÚBLICOS MUNICIPALES










FIRMA 5 	FIRMA 6 
C. OSCAR ÁVALOS BERNAL REGIDOR DE LA COMISIÓN EDILICIA DE FOMENTO AGROPECUARIO, FORESTAL Y PESCA / DESARROLLO ECONÓMICO Y RURAL	ARQ. LUIS ERNESTO MUNGÍA GONZÁLEZ REG. DE LA COMISIÓN DE ORDENAMIENTO TERRITORIAL/DESARROLLO URBANO, INFRA. BÁSICA Y ECOLOGÍA

FIRMA 7 	FIRMA 8 
LIC. MAGALY FREGOSO ORTÍZ PRESIDENTA DEL DIF MUNICIPAL / DESARROLLO SOCIAL Y HUMANO	C. MARÍA CANDELARIA VILLANUEVA SÁNCHEZ REG. COMISION DE PARTICIPACIÓN CIUDADANA

FIRMA 9 	FIRMA 10 
L.A.E MARÍA GUADALUPE ANAYA HERNÁNDEZ REG. DE LA COMISION DE EDUCACION	L.C.P. SAMUEL OCTAVIO PELAYO PAZ TESORERO MUNICIPAL







Listado de firmas de miembros del pleno del COPLADEMUN, de la reunión del 12 de Noviembre del 2013.



<p>FIRMA 11</p>  <hr/> <p>ING. FRANCISCO JAVIER ALTAMIRANO GONZÁLEZ DIRECTOR GENERAL DE ECOLOGIA Y ORDENAMIENTO TERRITORIAL</p>	<p>FIRMA 12</p>  <hr/> <p>C. FRANCISCO JAVIER LOZANO DEL REAL COORDINADOR GENERAL DE CONTROL Y SEGUIMIENTO</p>
<p>FIRMA 13</p>  <hr/> <p>ING. OSCAR DELGADO CHÁVEZ DIRECTOR GENERAL DE INFRAESTRUCTURA Y SERVICIOS</p>	<p>FIRMA 14</p>  <hr/> <p>ING. ARTURO DÁVALOS PEÑA DIRECTOR GENERAL DE DESARROLLO SOCIAL</p>
<p>FIRMA 15</p>  <hr/> <p>MAYOR DE CABELLERÍA ROCELIO HERNÁNDEZ DE LAMATA DIRECTOR GENERAL DE SEGURIDAD CIUDADANA</p>	<p>FIRMA 16</p>  <hr/> <p>LIC. CARLOS GERARD GUZMÁN DIRECTOR GENERAL DE TURISMO</p>
<p>FIRMA 17</p>  <hr/> <p>DR. MACEDONIO LEÓN RODRÍGUEZ AVALOS DIRECTOR GENERAL DE REGLAMENTOS</p>	<p>FIRMA 18</p>  <hr/> <p>MTRÓ. VÍCTOR MANUEL BERNAL VARGAS CONTRALOR SOCIAL</p>
<p>FIRMA 19</p> <hr/> <p>LIC. CESAR I. ABARCA GUTIERREZ DIRECTOR GENERAL DE SEAPAL VALLARTA</p>	<p>FIRMA 20</p>  <hr/> <p>LIC. JOSÉ FERNANDO FLORES SOSA COORDINADOR DE GESTIÓN REGIONAL SEPAF/SUB-SEPLAN</p>







Listado de firmas de miembros del pleno del COPLADEMUN, de la reunión del 12 de Noviembre del 2013

FIRMA 21 	FIRMA 22 
C. GUILLERMO SALCEDO CONTRERAS DIRECTOR DE SERVICIOS PÚBLICOS MUNICIPALES	C. OSCAR CASTELLÓN ROMERO COORDINADOR DE LA SRIA. DE DESARROLLO E INTEGRACIÓN SOCIAL

FIRMA 23 	FIRMA 24 
ING. LEONEL JUAREZ SANCHEZ DIRECTOR DE OBRAS PUBLICAS	ARQ. OSCAR ALFREDO MONTIEL CERVANTES SUB DIRECTOR PLANEACION URBANA

FIRMA 25 	FIRMA 26 
M. EN C. LUIS FERNANDO GONZALEZ GUEVARA DIRECTOR DE ECOLOGÍA	LIC. NORMA ANGÉLICA JOYA CARRILLO SUB-DIRECTORA DE EDUCACIÓN

FIRMA 27 	FIRMA 28 
LIC. SALVADOR ARIEL GÓMEZ ALDACO SUB-DIRECTOR ADMINISTRATIVO DE SEGURIDAD CIUDADANA	LIC. ARIADNE MEZA MONTEJANO DIRECTORA DEL INSTITUTO DE LA MUJER

FIRMA 29 	FIRMA 30 
C. JUAN RINCÓN FLORES DIRECTOR DE DEPORTES	LIC. ADOLFO LÓPEZ SOLORIO DIRECTOR ADMINISTRATIVO DEL SISTEMA DIF.



Listado de firmas de miembros del pleno del COPLADEMUN, de la reunión del 12 de Noviembre del 2013

FIRMA 31	FIRMA 32
C. ELISEO TORRES RENDÓN SUB-DIRECTOR DE FOMENTO Y DESARROLLO AGROPECUARIO Y FORESTAL	C. OSCAR MANUEL DOMÍNGUEZ MONROY JEFE DE PARTICIPACION CIUDADANA



FIRMA 33	FIRMA 34
LIC. JORGE ANTONIO QUINTERO ALVARADO JEFE DE PROGRAMAS SOCIALES	SRA. EVANGELINA SANCHEZ DUEÑAS PRESIDENTA CANIRAC



FIRMA 35	FIRMA 36
C. RICARDO ESTRADA DIRECTOR EJECUTIVO SECTOR COMUNITARIO 1	C. ISAAC CORTEZ LÓPEZ DIRECTOR EJECUTIVO SECTOR COMUNITARIO 2


FIRMA 37	FIRMA 38
C. MARIA DEL ROSARIO AMARAL DIRECTOR EJECUTIVO SECTOR COMUNITARIO 4	C. JUAN CARLOS CARRILLO CAMPOS DIRECTOR EJECUTIVO SECTOR COMUNITARIO 7 Y 8

FIRMA 39	FIRMA 40
C. VÍCTOR PANIAGUA DIRECTOR EJECUTIVO SECTOR COMUNITARIO 11 Y 12	C. JOSE SILVA SALAS DIRECTOR EJECUTIVO DE SECTOR COMUNITARIO 14

Listado de firmas de miembros del pleno del COPLADEMUN, de la reunión del 12 de Noviembre del 2013

FIRMA 41  C. ELSA NOEMÍ RUIZ BERNAL DIRECTOR EJECUTIVO SECTOR COMUNITARIO 16	FIRMA 42  C. MANUEL URIBE DIRECTOR EJECUTIVO SECTOR COMUNITARIO 17 Y 18
--	---

FIRMA 43  LIC RAÚL ALONSO BRAVO AMARAL CONSEJO DE DISCAPACIDAD	FIRMA 44  C. PAZ FUENTES MURGUIA REPRESENTANTE DE LA SOCIEDAD
--	--

FIRMA 45  MTRO. ALVARO MORA MACIEL DIRECTOR GENERAL DE DESARROLLO ECONOMICO

Finalmente no habiendo otro asunto que tratar, queda establecida legalmente la Tercera Reunión de Trabajo del Comité de Planeación para el Desarrollo Municipal y se da por clausurado el evento siendo las 14:10 pm del día 12 de Noviembre del año 2013, declarando validos los acuerdos que en éste se dieron